

AUTORIZACE

ČÍSLO PARE

ČÍSLO ZMĚNY	DATUM ZMĚNY	POPIS/OBSAH ZMĚNY	PODPIS

III/30110 Teplice nad Metují - Adršpach

název akce

stavební objekt

Královéhradecký kraj Pivovarské náměstí 1245 500 03 Hradec Králové objednatel	.
k. ú. Teplice nad Metují místo stavby	Královéhradecký kraj

DÍK

DOPRAVNĚ INŽENÝRSKÁ KANCELÁŘ
Bozděchova 1668, 500 02 Hradec Králové
tel : 495 219 036, 495 212 647, fax : 495 221 677
e-mail : dik@dik - hk.cz, http : www.dik-hk.cz

DOPRAVNĚ INŽENÝRSKÁ OPATŘENÍ		DSP+PDPS
výkres	měřítko	stupeň

ING. M. BURIANEC kontroloval	<i>Burianec</i>	ING. L. BURIANEC hlavní inženýr projektu	<i>Burianec</i>	A041/14 číslo zakázky	J
ING. M. BURIANEC zodpovědný projektant	<i>Burianec</i>	ING. R. FIŠER vedoucí projektant	<i>Fischer</i>	07/2014 datum	

číslo přílohy

J DOPRAVNĚ INŽENÝRSKÁ OPATŘENÍ**OBSAH:**

1. Identifikační údaje	2
2. Popis dotčeného úseku PK	3
3. Řešení veřejné dopravy – objízdné trasy.....	3
4. Řešení individuální dopravy – objízdné trasy.....	3
5. Pohyb pěších	4
6. Oprava objízdné trasy	4
7. Označení pracovního místa	4
8. Všeobecně	4
SCHÉMA OBJÍZDNÝCH TRAS	
SCHÉMA OZNAČENÍ PRACOVNÍCH MÍST	

1. Identifikační údaje

a) označení stavby

III/30110 TEPLICE NAD METUJÍ - ADRŠPACH

b) stavebník nebo objednatel stavby, jeho sídlo nebo místo podnikání

Královéhradecký kraj
Pivovarské náměstí 1245
500 03 Hradec Králové

c) generální projektant:

Dopravně inženýrská kancelář, s.r.o.
Zodpovědný projektant:
Ing. Miloš Burianec
Autorizovaný inženýr pro dopravní stavby
číslo autorizace ČKAIT: 0600437
dik@dik-hk.cz
Vypracoval: Ing. Lukáš Burianec

d) Stupeň dokumentace:

Dokumentace pro stavební povolení a provádění stavby (DSP+PDPS)

e) Charakter stavby :

stavba dopravní, liniová
změna dokončené stavby a novostavba

2. Popis dotčeného úseku PK

Hlavním stavebním záměrem je rekonstrukce vozovky a řádné odvodnění silnice III/30110 v úseku od železničního přejezdu u ZŠ v Teplicích nad Metují až po železniční přejezd v Bučnici (km 7,202 – km 10,068 provozního staničení). Projekt dále zahrnuje stavební objekty jejichž realizace je vyvolána výše zmíněnou rekonstrukcí, jedná se zejména o kácení, náhradní výsadbu a opravu nábrežních zdí a propustků. Z uvedeného rozsahu je patrné že stavba musí probíhat za úplné uzavírky.

Rekonstruovaný úsek komunikace je dlouhý 2866 m. Výstavba je rozdělena na 2 etapy tak, aby při každé etapě zůstal zachován přístup do skalního města. Pro tranzitní dopravu je navržena objízdná trasa po celou dobu výstavby. Místní občané využijí komunikace na druhé straně řeky Metuje.

DIO je součástí stavebního objektu SO 103 Dopravní značení.

3. Řešení veřejné dopravy – objízdné trasy

V trase silnice III/30110 je vedena železniční trať 047 Trutnov – Adršpach – Teplice n.M. Během výstavby nebude tato trať omezena. Omezen bude provoz vlakové zastávky Teplice nad Metují – skály v průběhu realizace stavby v úseku skalní město – zastávka.

Během stavby se předpokládá využití železniční dopravy jako náhradní dopravy k autobusové v úseku zastávky Teplice na Metují, město – stanice Adršpach.

Řešeným úsekem jsou vedeny tyto autobusové linky:

640114 – Broumov – Meziměstí – Teplice n.Met. - Adršpach

640204 – Broumov – Meziměstí – Teplice n.M. - Adršpach – Radvanice – Trutnov

640123 – Hradec Králové – Náchod – Teplice n.M. - Trutnov – Pomezí Boudy - cyklobus

V průběhu stavby budou mimo provoz zastávky Teplice nad Metují, na Kamenci, Teplice nad Metují, skály a Teplice nad Metují, Bučnice.

4. Řešení individuální dopravy – objízdné trasy

Po dobu výstavby bude vyznačena následující objízdná trasa pro veškerou dopravu:

Objízdná trasa bude vedena po silnici II/301 od České Metuje do Jívky. Z Jívky povede po silnici III/30116 a silnici III/30110 do Adršpachu a Zdoňova. Délka objíždky činí 19 km a prodlouží trasu z České Metuje do Adršpachu o cca 5 km.

Schema dopravního značení na objízdné trase je přílohou této zprávy.

5. Pohyb pěších

V úsecích kde bude probíhat výstavba bude pohyb pěších omezen. Místní obyvatelé a turisté využijí paralelně vedenou místní komunikaci. Na staveništi bude dále vymezen koridor pro obyvatele z domů uvnitř pracovního úseku (skalní město, Bučnice, Kamenec). Koridor bude vyznačen dle konkrétní fáze výstavby.

6. Oprava objízdné trasy

Oprava objízdné trasy je navržena na jedopruhové komunikaci z Horních Teplíc do Bučnice. Trasa bude sloužit pro IZS. Oprava je součástí SO 104 a bude provedena před úplnou uzavírkou silnice III/30110.

7. Označení pracovního místa

Stavba bude probíhat za úplné uzavírky s vyznačením pracovního úseku značkami B1 Zákaz vjezdu všech vozidel s výjimkou vozidel stavby a zábranou Z2. Mimo uzavřený úsek bude docházet ke stavebním pracím za provozu s dopravním omezením (skalní město) dle schématu uvedeného v příloze. Případné dokončovací práce probíhající za provozu budou označeny dle schémat TP 66 – Zásady pro označování pracovních míst na pozemních komunikacích. Konkrétně to bude schéma B/1 a B/3.

8. Všeobecně

- Povinností zhotovitele bude v předstihu informovat místní obyvatele, Obecní úřad, Policii ČR, Záchranou službu a Hasičský záchranný sbor o postupu prací, o uzávěrách a omezeních dopravy.
- Stavbou bude dotčena bezpečnost a plynulost provozu na přilehlých pozemních komunikacích – zhotovitel (investor) stavby předloží v dostatečném časovém předstihu (min. 1 měsíc před zahájením prací) návrh přechodné úpravy provozu na komunikaci (dopravní značení) zdejšímu DI k vyjádření.
- Stavební práce musí být prováděny tak, aby za všech okolností byla zajištěna dosažitelnost všech objektů vozidly Policie, Záchrané služby a Hasičského záchranného sboru. Zároveň musí být zajištěn bezpečný průchod chodců podél staveniště. Veškeré výkopy musí být zabezpečeny proti pádu osob.

III/30110 Teplice nad Metují - Ardšpach

SCHÉMA OBJÍZDNÝCH TRAS ZA ÚPLNÉ UZAVÍRKY

PRO VEŠKEROU DOPRAVU

- ČESKÁ METUJE
- VLÁSENKA
- VÁPENKA
- JÍVKA
- JANOVICE
- ADRŠPACH

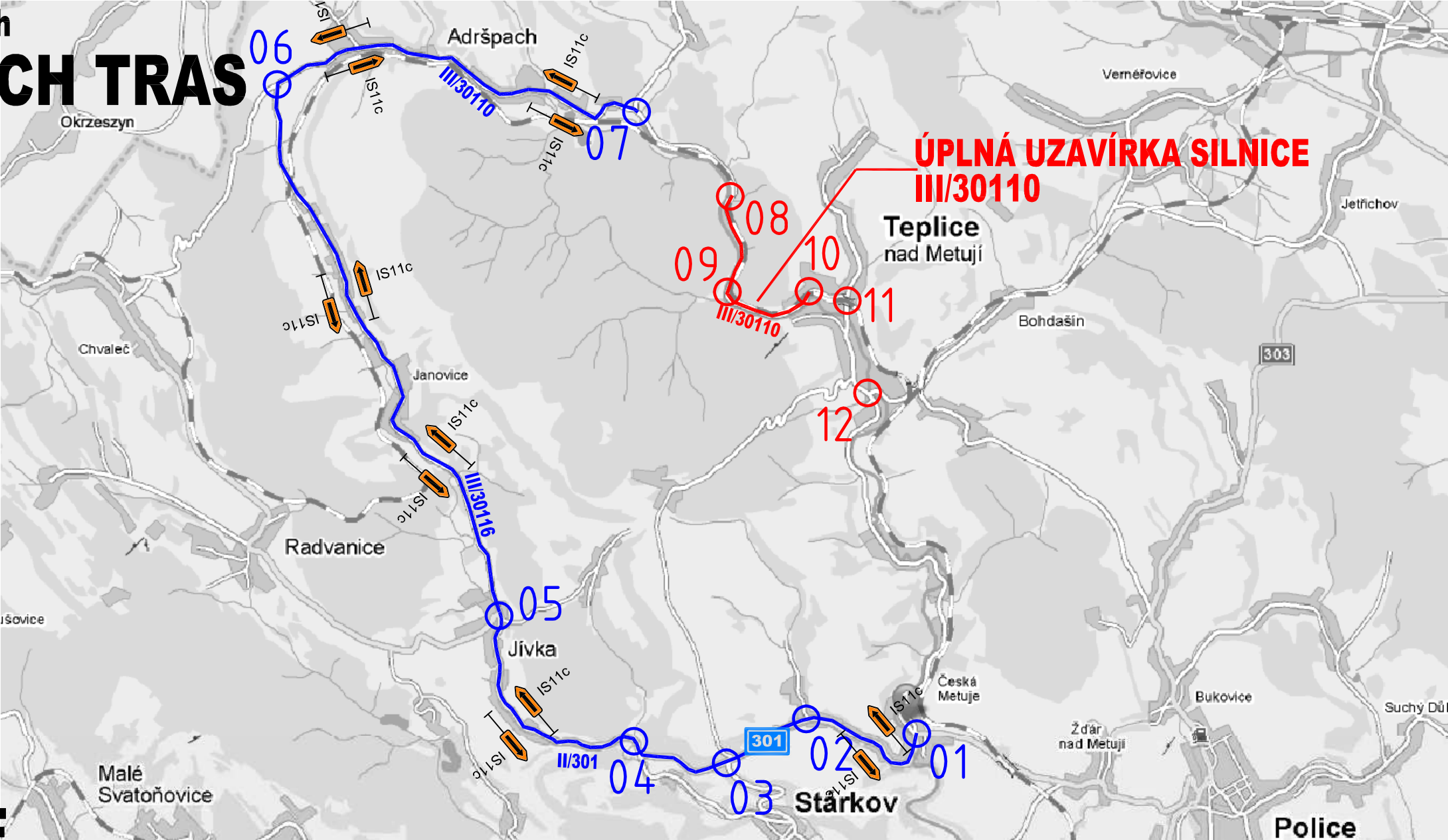


SCHÉMA ETAPIZACE



IS11c
značka IS 11c bude umístěna po cca 500 - 700 m



úplná uzavírka



objízdná trasa

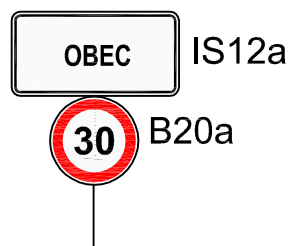

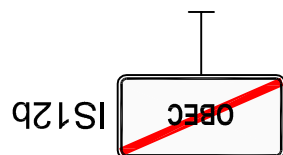
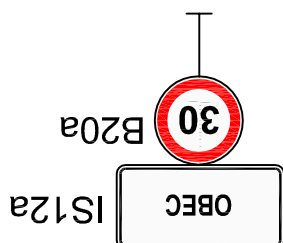


detail objízdné trasy / uzavírky

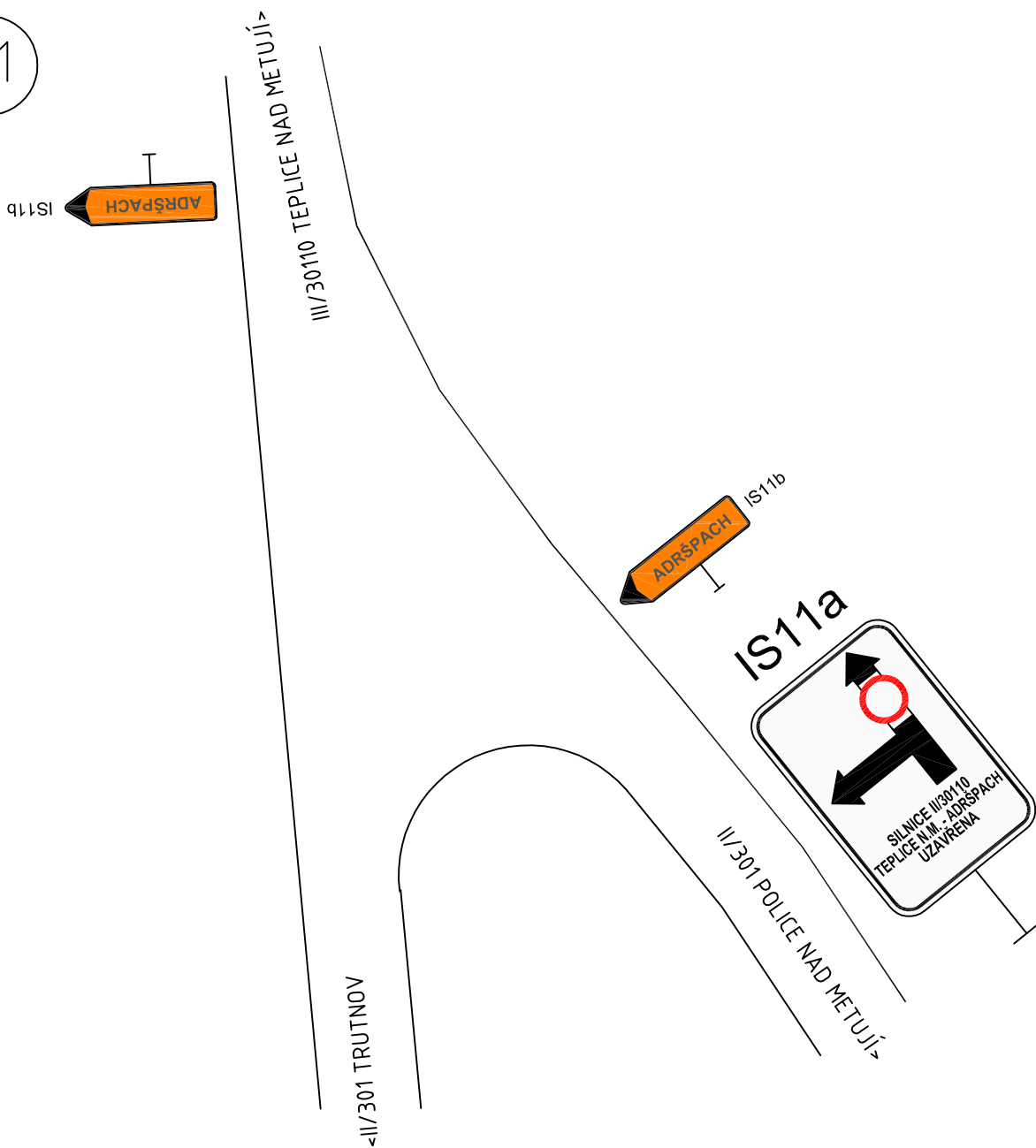
PŘECHODNÉ DOPRAVNÍ ZNAČENÍ ZA ÚPLNÉ UZAVÍRKY

DETAIL - SNÍŽENÍ
RYCHLOSTI V OBCI
NA 30 KM/H

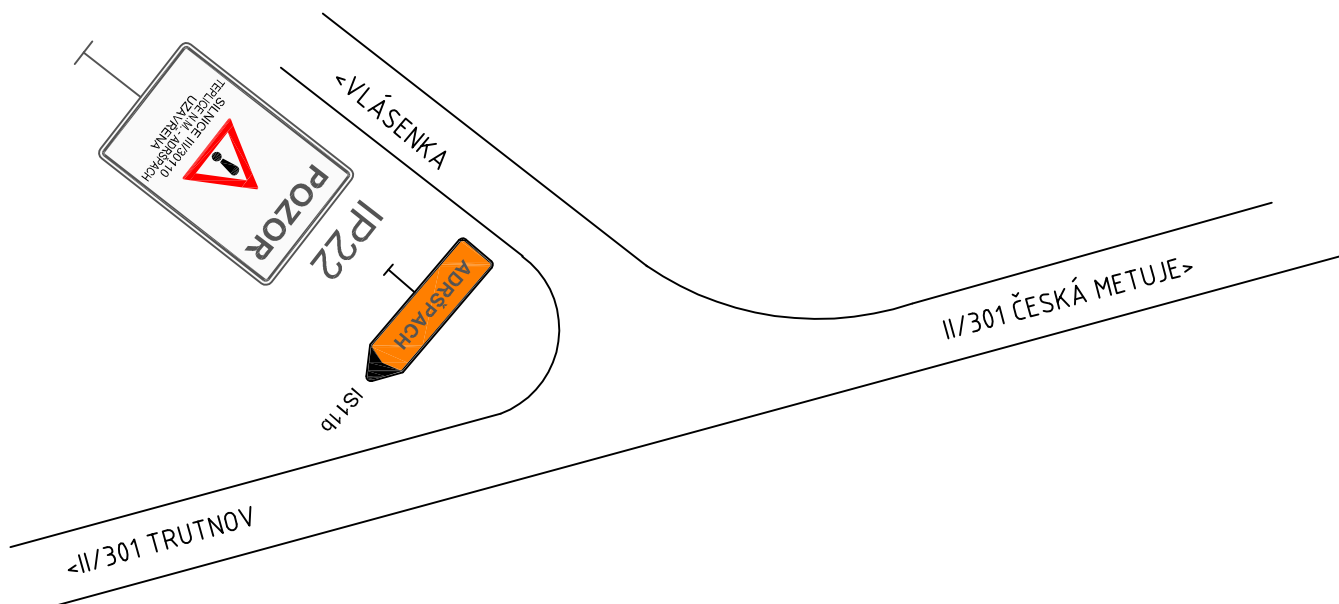
ADRŠPACH
JANOVICE
JÍVKA
VÁPENKA
VLÁSENKA
ČESKÁ METUJE



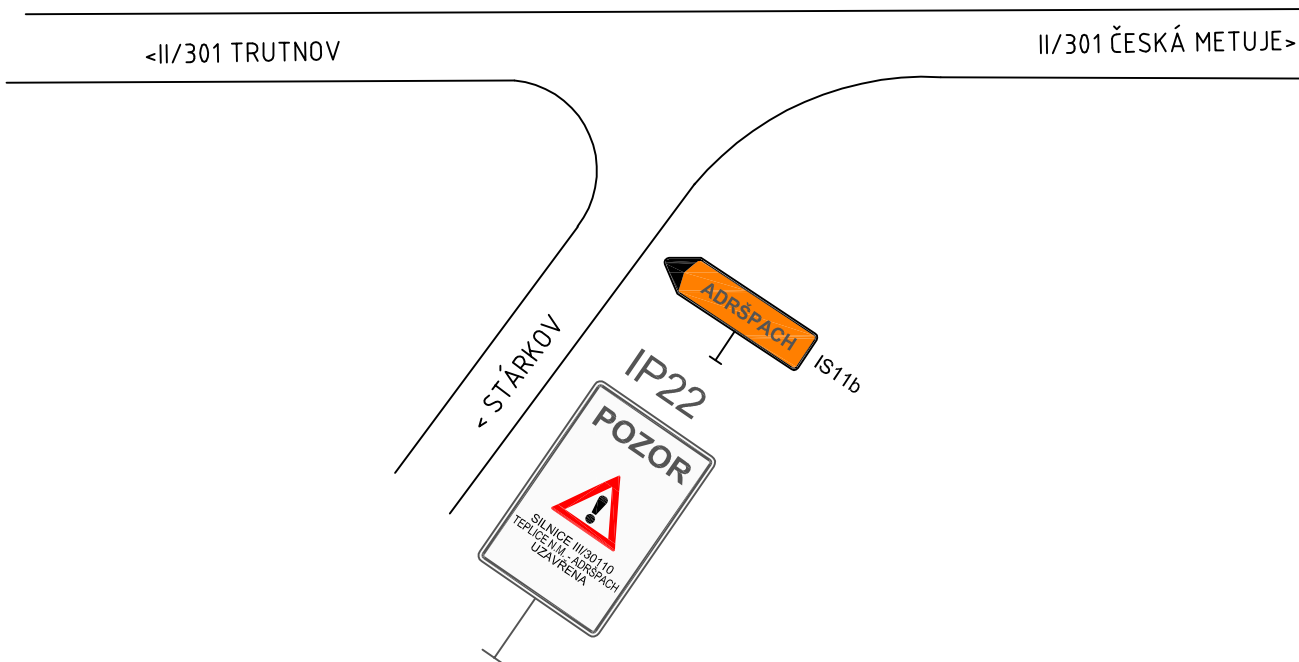
01



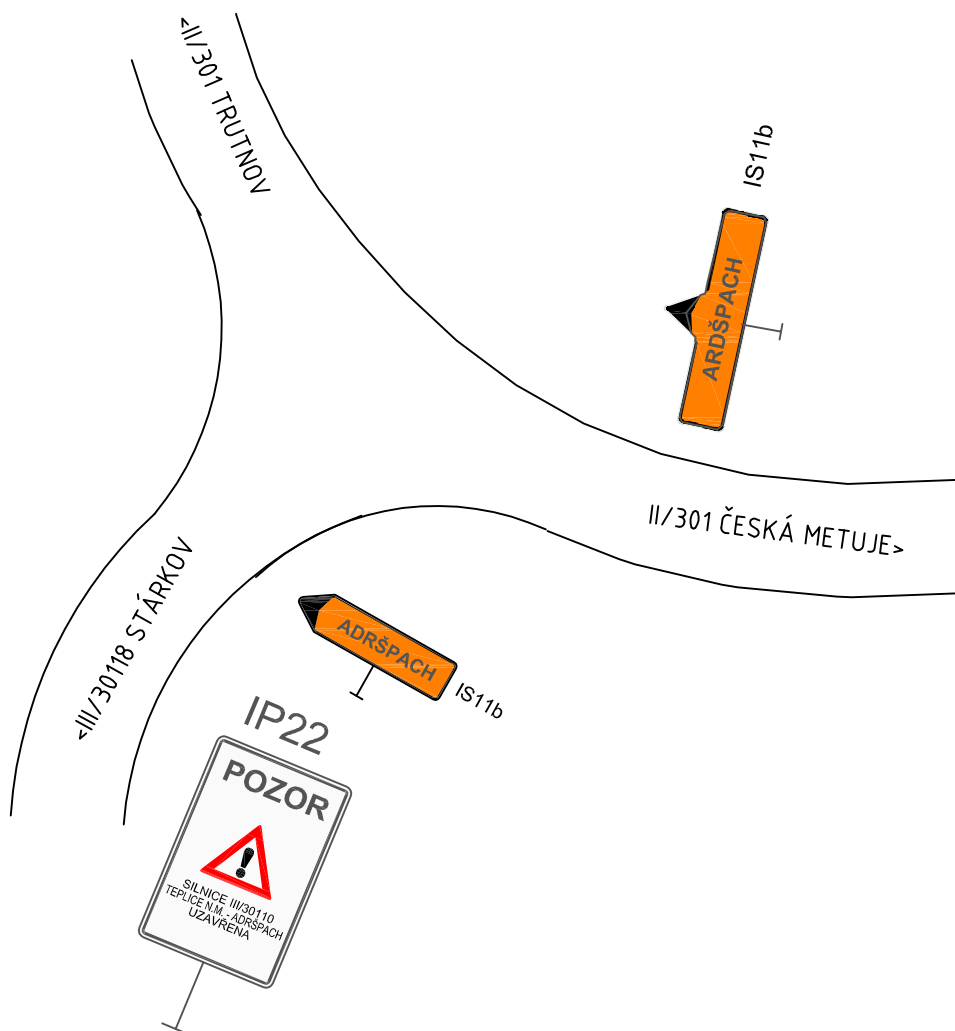
02



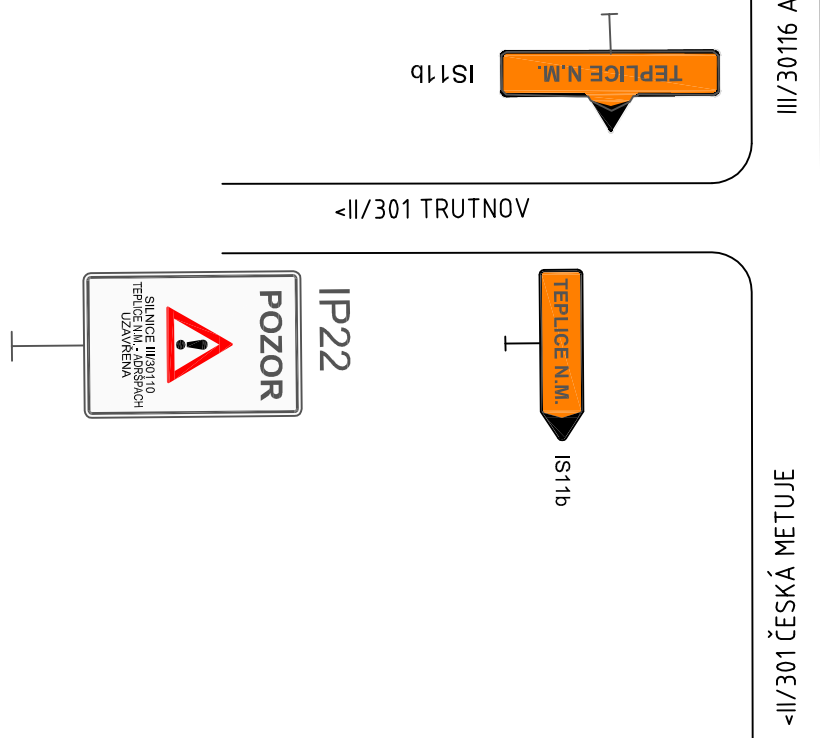
03



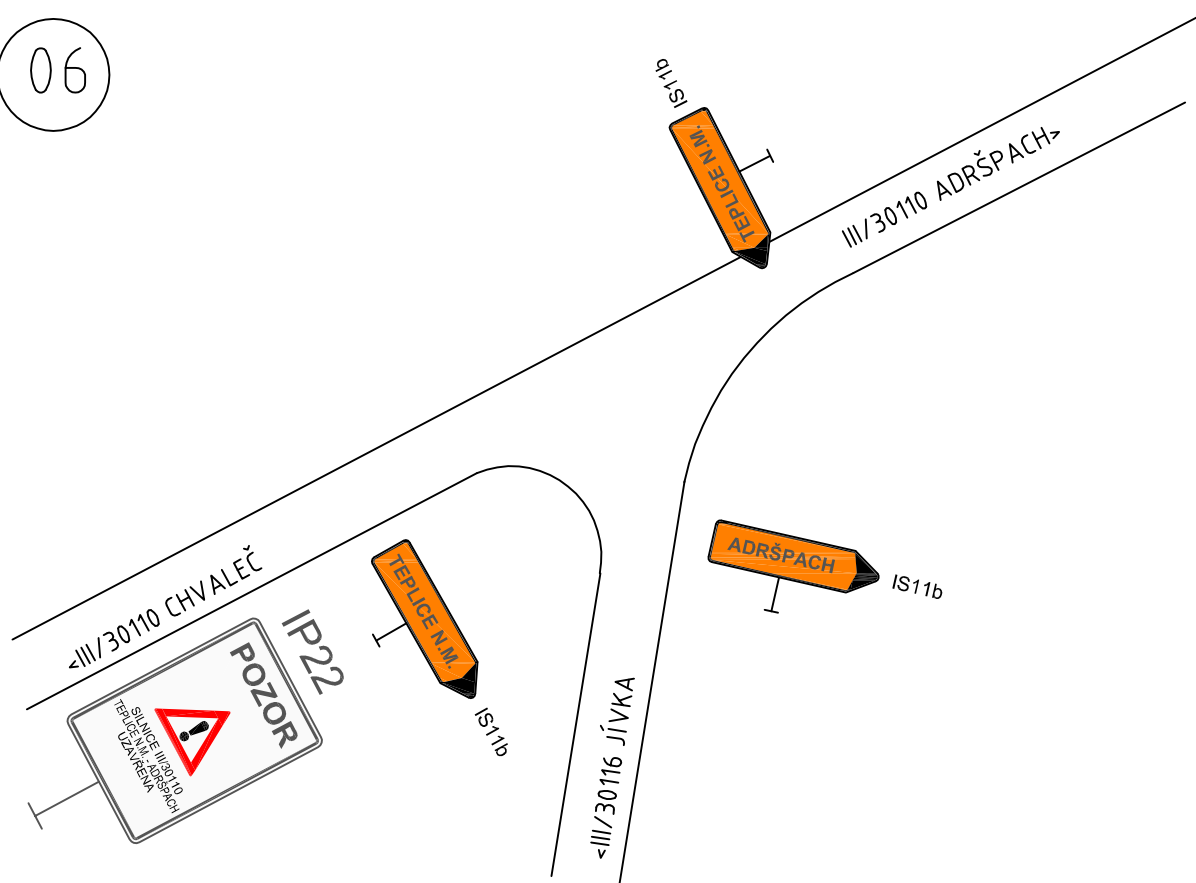
04



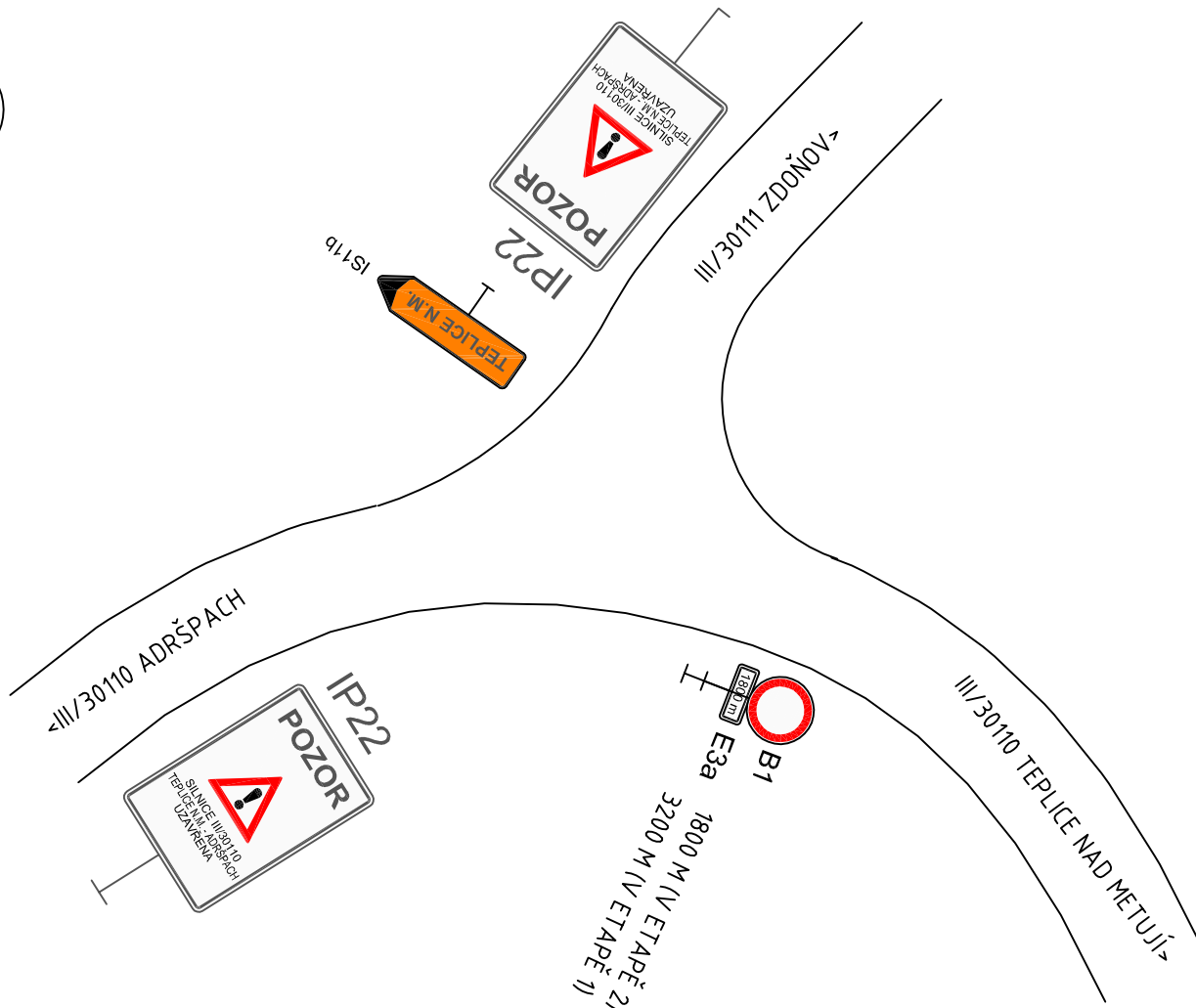
05



06

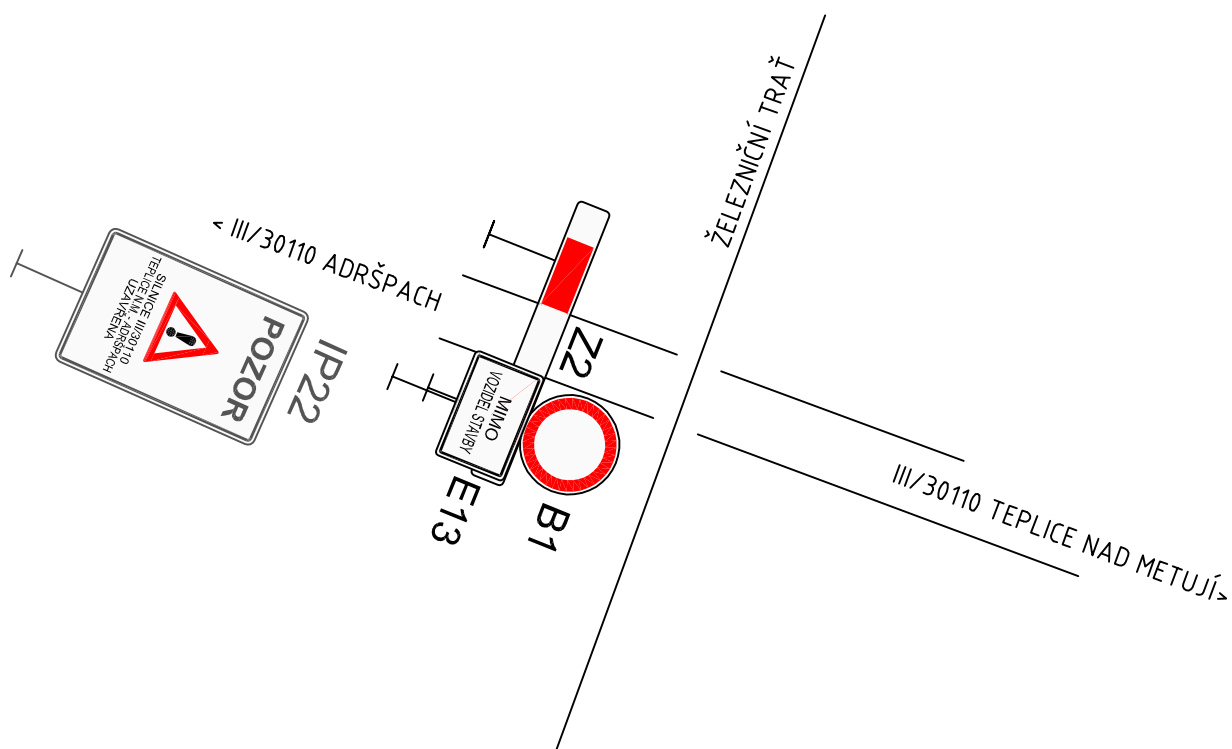


07

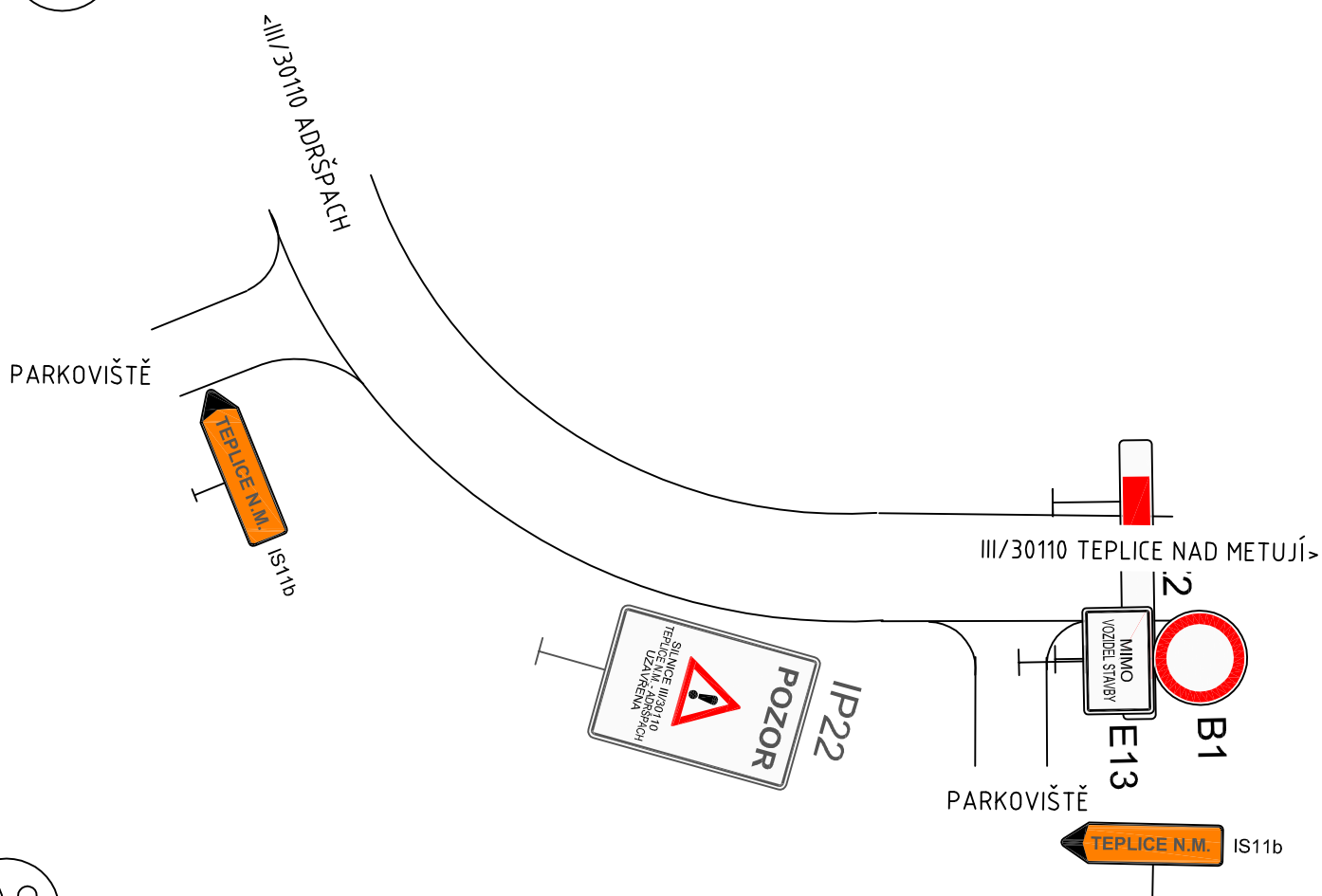


08

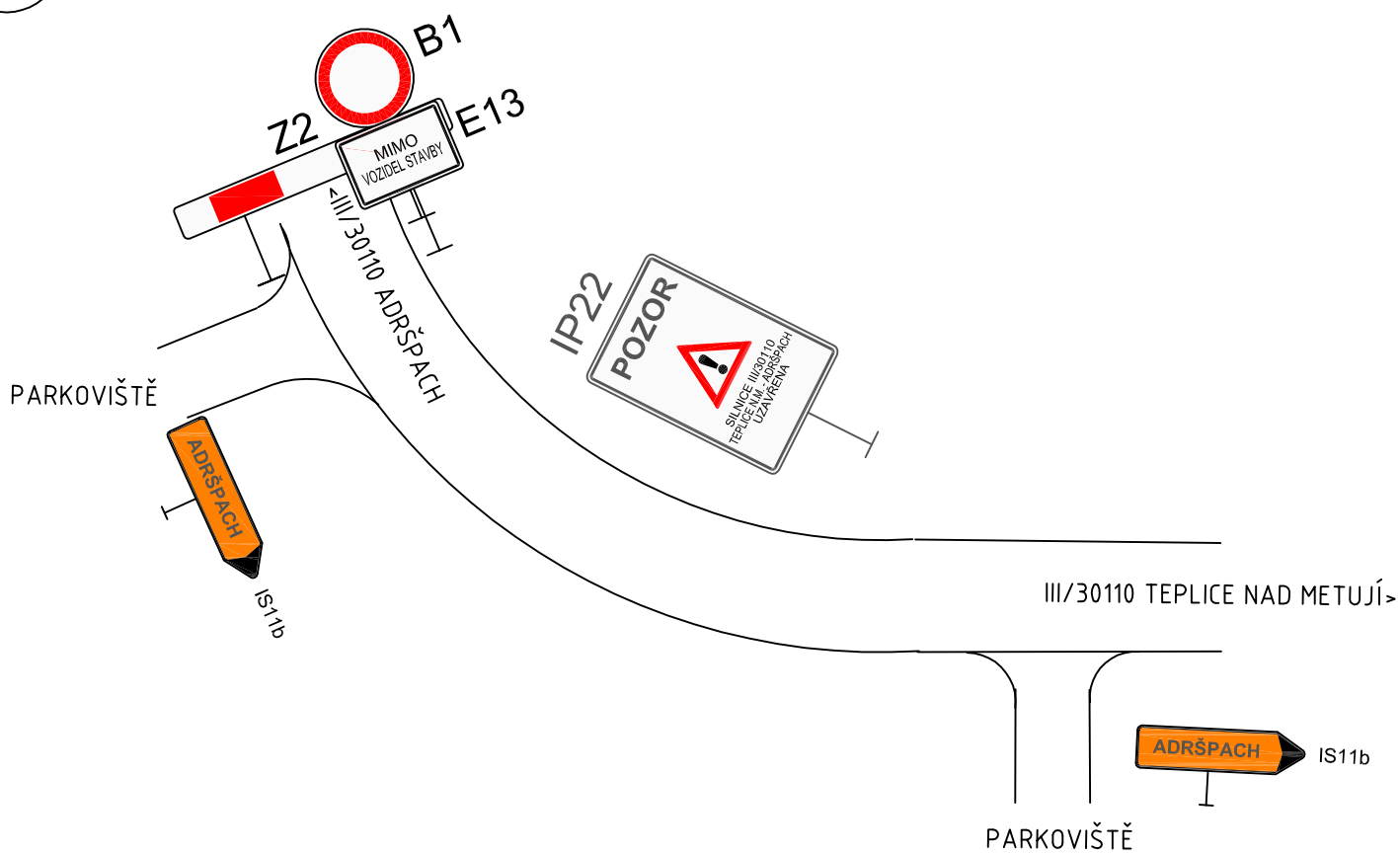
POUZE PRO ETAPU 2



09 PRO ETAPU 1

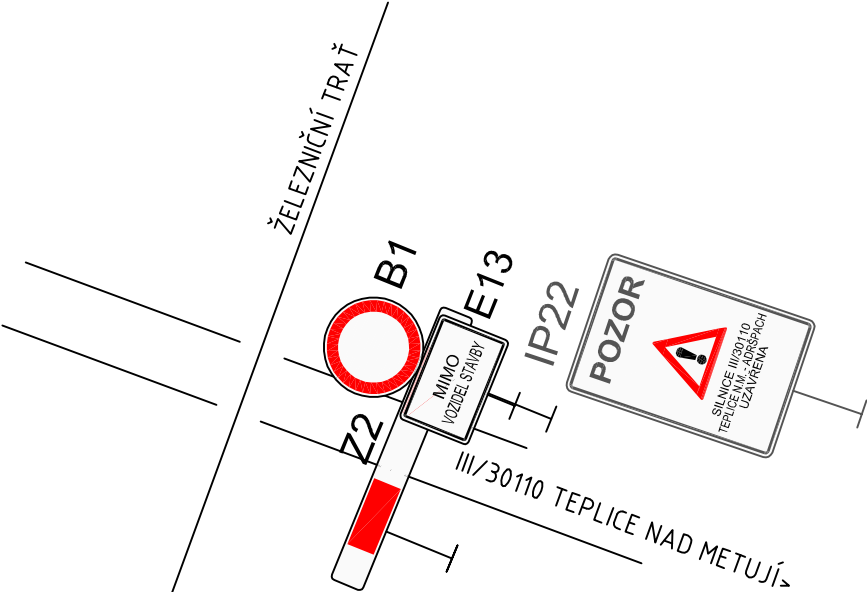


09 PRO ETAPU 2



10

POUZE PRO ETAPU 1



11

